

Муниципальное образование
«Приморский муниципальный район»
Архангельской области

**АДМИНИСТРАЦИЯ
МУНИЦИПАЛЬНОГО ОБРАЗОВАНИЯ
«ПРИМОРСКИЙ
МУНИЦИПАЛЬНЫЙ РАЙОН»**

пр. Ломоносова, 30,
163002 г. Архангельск,
тел./факс: 68-20-19
www.primadm.ru

от 19 апреля 2023 года № 01-17/73а

Архангельское областное собрание
депутатов

Председателю Е. В. Прокопьевой

163000 Архангельск,
пл. Ленина, 1

Уважаемая Екатерина Владимировна!

На основании части 1 статьи 12 Федерального закона от 6 октября 2003 года № 131-ФЗ «Об общих принципах организации местного самоуправления в Российской Федерации», пункта 1 статьи 11 областного закона от 19 сентября 2001 года № 62-8-ОЗ «О порядке разработки, принятия и вступления в силу законов Архангельской области», подпункта 18 пункта 1 статьи 23 Устава Архангельской области вношу для рассмотрения на сорок четвертой сессии Архангельского областного Собрания депутатов проект областного закона «Об изменении границ Приморского района и о внесении изменений в областной закон «Об описании границ территорий Приморского муниципального района Архангельской области и вновь образованных в его составе муниципальных образований».

Проект областного закона доработан с учетом заключения Губернатора Архангельской области на предложение об изменении административно-территориального устройства Архангельской области в форме изменения границ Приморского района от 21 марта 2023 года № 02-15/64.

Официальным представителем на сессии Архангельского областного Собрания депутатов по проекту закона назначается глава муниципального образования «Приморский муниципальный район» Рудкина Валентина Алексеевна.

- Приложения: 1. Текст проекта областного закона.
2. Финансово-экономическое обоснование проекта областного закона.
3. Перечень областных законов и иных нормативных правовых актов Архангельской области, отмены или изменения которых потребует принятие данного областного закона.

Архангельское областное
Собрание депутатов
2023
Вх. № 137/950

4. Пояснительная записка к проекту областного закона.
5. Проект постановления Архангельского областного Собрания депутатов о принятии проекта областного закона в первом чтении.
6. Проект постановления Архангельского областного Собрания депутатов о принятии областного закона.
7. Копия постановления администрации муниципального образования «Приморский муниципальный район» от 13 апреля 2023 года № 767 «О внесении проекта областного закона в Архангельское областное Собрание депутатов».
8. Заключение Губернатора Архангельской области на предложение об изменении административно-территориального устройства Архангельской области в форме изменения границ Приморского района от 21 марта 2023 года № 02-15/64.
9. Копия постановления администрации муниципального образования «Приморский муниципальный район» от 15 ноября 2022 года № 2574 а «Об инициативе по изменению границ муниципального образования «Приморский муниципальный район» Архангельской области»
10. Копия решения Собрания депутатов муниципального образования «Приморский муниципальный район» Архангельской области от 8 декабря 2022 года № 406 «О даче согласия на изменение границ муниципального образования «Приморский муниципальный район» Архангельской области».
11. Копия решения Совета депутатов сельского поселения «Лисестровское» от 30 ноября 2022 года № 126 «О даче согласия на изменение границ сельского поселения «Лисестровское» Приморского муниципального района Архангельской области».
12. Копия решения Совета депутатов сельского поселения «Талажское» от 29 ноября 2022 года № 111 «О даче согласия на изменение границ муниципального образования сельского поселения «Талажское» Приморского муниципального района Архангельской области».
13. Копия решения Совета депутатов муниципального образования «Островное» от 21 ноября 2022 года № 143 «О даче согласия на изменение границ муниципального образования «Островное» Приморского муниципального района Архангельской области».
14. Копия решения муниципального Совета муниципального образования «Заостровское» от 29 ноября 2022 года № 45 «О даче согласия на изменение границ сельского поселения муниципального образования «Заостровское» Приморского муниципального района Архангельской области».

15. Копия решения Архангельской городской думы от 15 декабря 2022 года № 621 «О выражении согласия на изменение границ городского округа «Город Архангельск».

16. Документы, перечисленные в пунктах 1-15, на электронном носителе.

Глава муниципального образования

 - В. А. Рудкина

АРХАНГЕЛЬСКАЯ ОБЛАСТЬ**ОБЛАСТНОЙ ЗАКОН****Об изменении границ Приморского района и о внесении изменений в областной закон «Об описании границ территорий Приморского муниципального района Архангельской области и вновь образованных в его составе муниципальных образований»****Статья 1.**

Изменить границы Приморского района в соответствии с изменением границ Приморского муниципального района Архангельской области согласно статье 2 настоящего закона.

Статья 2.

Внести в областной закон от 16 декабря 2019 года № 209-13-ОЗ «Об описании границ территорий Приморского муниципального района Архангельской области и вновь образованных в его составе муниципальных образований» («Ведомости Архангельского областного Собрания депутатов», 2019 №13) следующие изменения:

1. Приложение № 1 «План границ территории Приморского муниципального района Архангельской области» изложить в редакции согласно приложению № 1 к настоящему закону.

2. Приложение № 3 «План границ территории сельского поселения «Заостровское» Приморского муниципального района» изложить в редакции согласно приложению № 2 к настоящему закону.

3. Приложение № 5 «План границ территории сельского поселения «Лисестровское» Приморского муниципального района Архангельской области» изложить в редакции согласно приложению № 3 к настоящему закону.

4. Приложение № 6 «План границ территории сельского поселения «Островное» Приморского муниципального района Архангельской области» изложить в редакции согласно приложению № 4 к настоящему закону.

5. Приложение № 10 «План границ территории сельского поселения «Талажское» Приморского муниципального района Архангельской области» изложить в редакции согласно приложению № 5 к настоящему закону.

6. В Приложении № 12:

1) в абзаце втором пункта 1:

слова «по ломаной линии в северо-восточном, юго-восточном направлении по улице Доковская города Архангельска, огибая с севера деревню Окулово, на протяжении 0,89 км;» заменить словами «в юго-восточном направлении по южной границе отвода улицы Доковская города Архангельска на протяжении 0,28 км; в юго-западном, юго-восточном, северо-восточном, юго-восточном, юго-западном, юго-восточном направлении по

границе землепользований жилых домов №№ 5, 4, 3, 2, 1 улицы Доковская города Архангельска на протяжении 0,42 км; в северо-восточном, северо-западном направлении по улице Доковской на протяжении 0,05 км»;

слова «улица Тяговая, дома N 11, 17, 19, по восточной границе отвода землепользований, расположенных по адресу: город Архангельск, улица Тяговая, дома N 2, 4, 6, 3, 9, 11» заменить словами «улица Тяговая, дома N 19, 17, 11 на протяжении 0,17 км; в северо-восточном, северном, северо-западном направлении по восточной границе отвода землепользований, расположенных по адресу: город Архангельск, улица Тяговая, дома N 11, 9, 3 на протяжении 0,22 км; по ломаной линии в северо-восточном направлении по границе землепользования жилого дома № 2 деревни Исакогорка на протяжении 0,05 км; в юго-восточном, северо-восточном, северо-западном направлении огибает по границе землепользования жилого дома по улице Тяговая, дом № 1, город Архангельск на протяжении 0,14 км; по ломаной линии в юго-западном направлении по южной границе полосы отвода автомобильной дороги местного значения деревни Исакогорка на протяжении 0,08 км; по ломаной линии в северо-западном, северо-восточном направлении от южной границы полосы отвода автомобильной дороги местного значения деревни Исакогорка по восточной границе отвода землепользований, расположенных по адресу: город Архангельск, улица Тяговая, дома N 2, 4, 6 на протяжении 0,08 км;»

слова «улица Богового В.Г., дом N 25, на протяжении 0,32 км;» заменить словами «улица Богового В.Г., дом N 26, до левого берега безымянной протоки реки Кузнечиха на протяжении 0,10 км; по прямой линии в южном направлении по левому берегу безымянной протоки реки Кузнечиха вверх по течению на протяжении 0,16 км;»

2) в абзаце двадцать первом пункта 5 слова «по ломаной линии в северо-восточном, юго-восточном направлении по улице Доковская города Архангельска, огибая с севера деревню Окулово, на протяжении 0,89 км;» заменить словами «в юго-восточном направлении по южной границе отвода улицы Доковская города Архангельска на протяжении 0,28 км; в юго-западном, юго-восточном, северо-восточном, юго-восточном, юго-западном, юго-восточном направлении по границе землепользований жилых домов №№ 5, 4, 3, 2, 1 улицы Доковская города Архангельска на протяжении 0,42 км; в северо-восточном, северо-западном направлении по улице Доковской на протяжении 0,05 км»;

в абзаце сорок четвертом пункта 5 слова «улица Тяговая, дома N 11, 17, 19, по восточной границе отвода землепользований, расположенных по адресу: город Архангельск, улица Тяговая, дома N 2, 4, 6, 3, 9, 11,» заменить словами «улица Тяговая, дома N 19, 17, 11 на протяжении 0,17 км; в северо-восточном, северном, северо-западном направлении по восточной границе отвода землепользований, расположенных по адресу: город Архангельск, улица Тяговая, дома N 11, 9, 3 на протяжении 0,22 км; по ломаной линии в северо-восточном направлении по границе землепользования жилого дома № 2 деревни Исакогорка на протяжении 0,05 км; в юго-восточном, северо-восточном, северо-западном направлении огибает по границе землепользования

жилого дома по улице Тяговая, дом № 1, город Архангельск на протяжении 0,14 км; по ломаной линии в юго-западном направлении по южной границе полосы отвода автомобильной дороги местного значения деревни Исакогорка на протяжении 0,08 км; по ломаной линии в северо-западном, северо-восточном направлении от южной границы полосы отвода автомобильной дороги местного значения деревни Исакогорка по восточной границе отвода землепользований, расположенных по адресу: город Архангельск, улица Тяговая, дома N 2, 4, 6 на протяжении 0,08 км;»

3) в абзаце двадцать четвертом пункта 6 слова «по ломаной линии в юго-западном направлении на протяжении 0,26 км; по прямой линии в северо-западном направлении на протяжении 0,16 км; по ломаной линии в юго-восточном направлении на протяжении 0,34 км» заменить словами «по ломаной линии в юго-западном направлении на протяжении 0,07 км; по прямой линии в северо-западном направлении на протяжении 0,07 км; по прямой линии в юго-западном направлении на протяжении 0,13 км; по ломаной линии в северо-западном направлении на протяжении 0,14 км; по ломаной линии в юго-восточном направлении на протяжении 0,31 км»;

4) в абзаце двадцать третьем пункта 10 слова «улица Богового В.Г., дом № 25, на протяжении 0,32 км» заменить словами «улица Богового В.Г., дом № 26, до левого берега безымянной протоки реки Кузнечиха на протяжении 0,10 км; по прямой линии в южном направлении по левому берегу безымянной протоки реки Кузнечиха вверх по течению на протяжении 0,16 км».

Статья 3. Настоящий закон вступает в силу со дня его официального опубликования.

Губернатор
Архангельской области

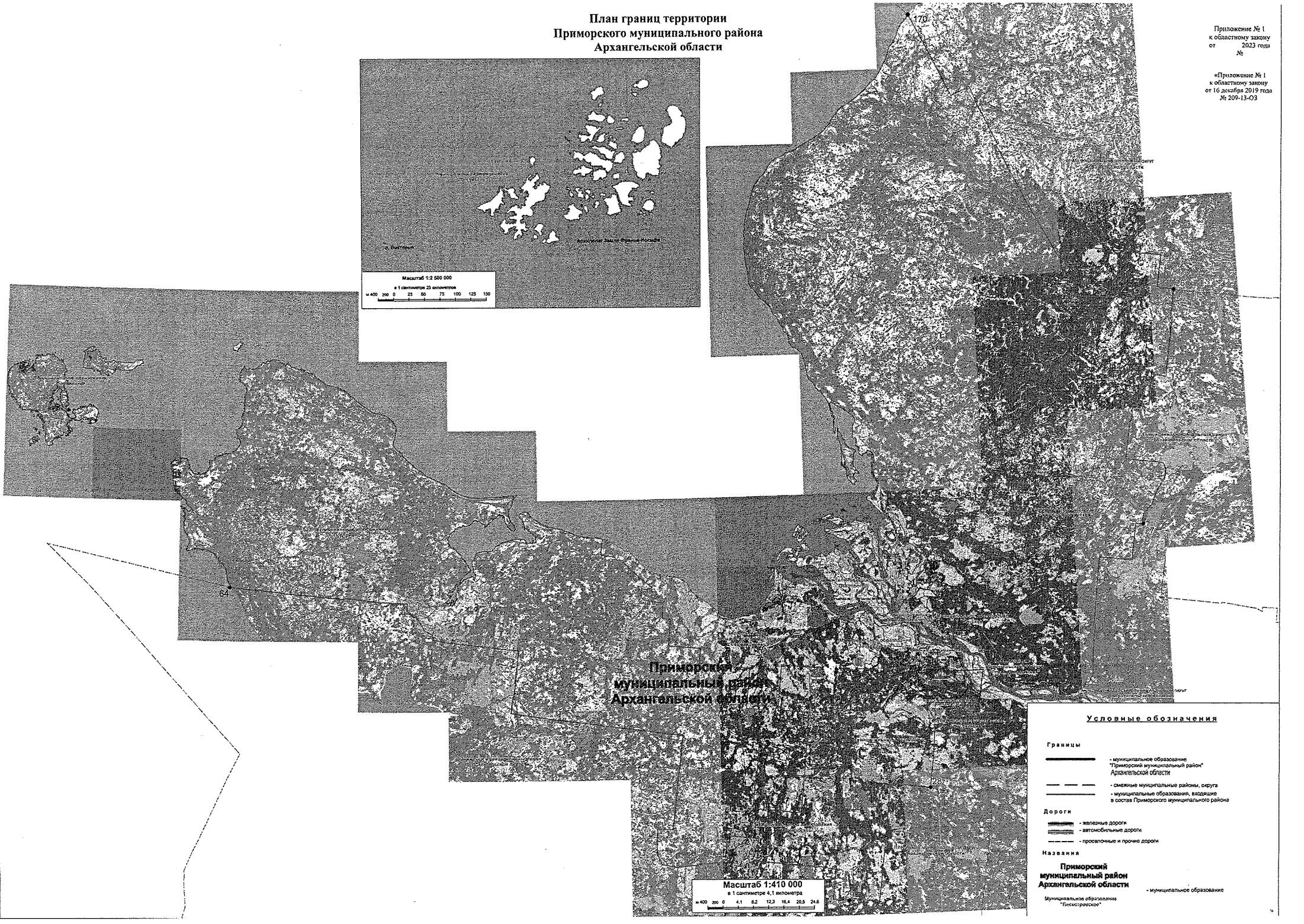
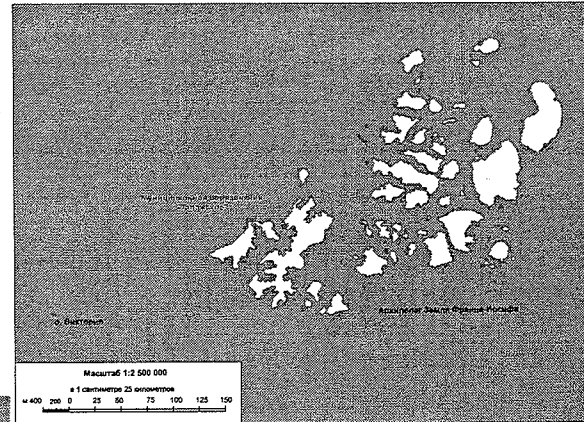
А.В. Цыбульский

г. Архангельск








**План границ территории
Приморского муниципального района
Архангельской области**

Приложение № 1
к областному закону
от 2023 года
№

«Приложение № 1
к областному закону
от 16 декабря 2019 года
№ 209-13-О3




Условные обозначения

- Границы**
-  - муниципальное образование "Приморский муниципальный район" Архангельской области
 -  - смежные муниципальные районы, округа
 -  - муниципальные образования, входящие в состав Приморского муниципального района
- Дороги**
-  - железные дороги
 -  - автомобильные дороги
 -  - проселочные и прочие дороги
- Названия**
- Приморский муниципальный район Архангельской области**
 -  - муниципальное образование "Плесское"

**План границ территории
сельского поселения
"Заостровское"
Приморского муниципального района
Архангельской области**

Приложение № 2
к областному закону
от 2023 года
№

«Приложение № 3
к областному закону
от 16 декабря 2019 года
№ 209-13-ОЗ



Условные обозначения

- Граница**
 — муниципальное образование Архангельской области
- Дороги**
 — железные дороги
 — автомобильные дороги
 — проселочные и прочие дороги
- 172 — лесные кварталы
- Населенные пункты**
 ■■■■■ АРХАНГЕЛЬСК
- Названия**
 Муниципальное образование
 "Заостровское" — муниципальное образование
 Северодвинское
 лесничество
 Северодвинского лесничества — участок лесничества

1 : 50 000
 в 1 сантиметре 0,5 километра
 0 0,5 1 1,5 2 2,5 3 км

**План границ территории
 сельского поселения
 "Лисестройское"
 Приморского муниципального района
 Архангельской области**

Приложение № 3
 к областной закону
 от 2023 года
 №

Приложение № 5
 к областной закону
 от 16 декабря 2019 года
 № 209-13-ОЗ

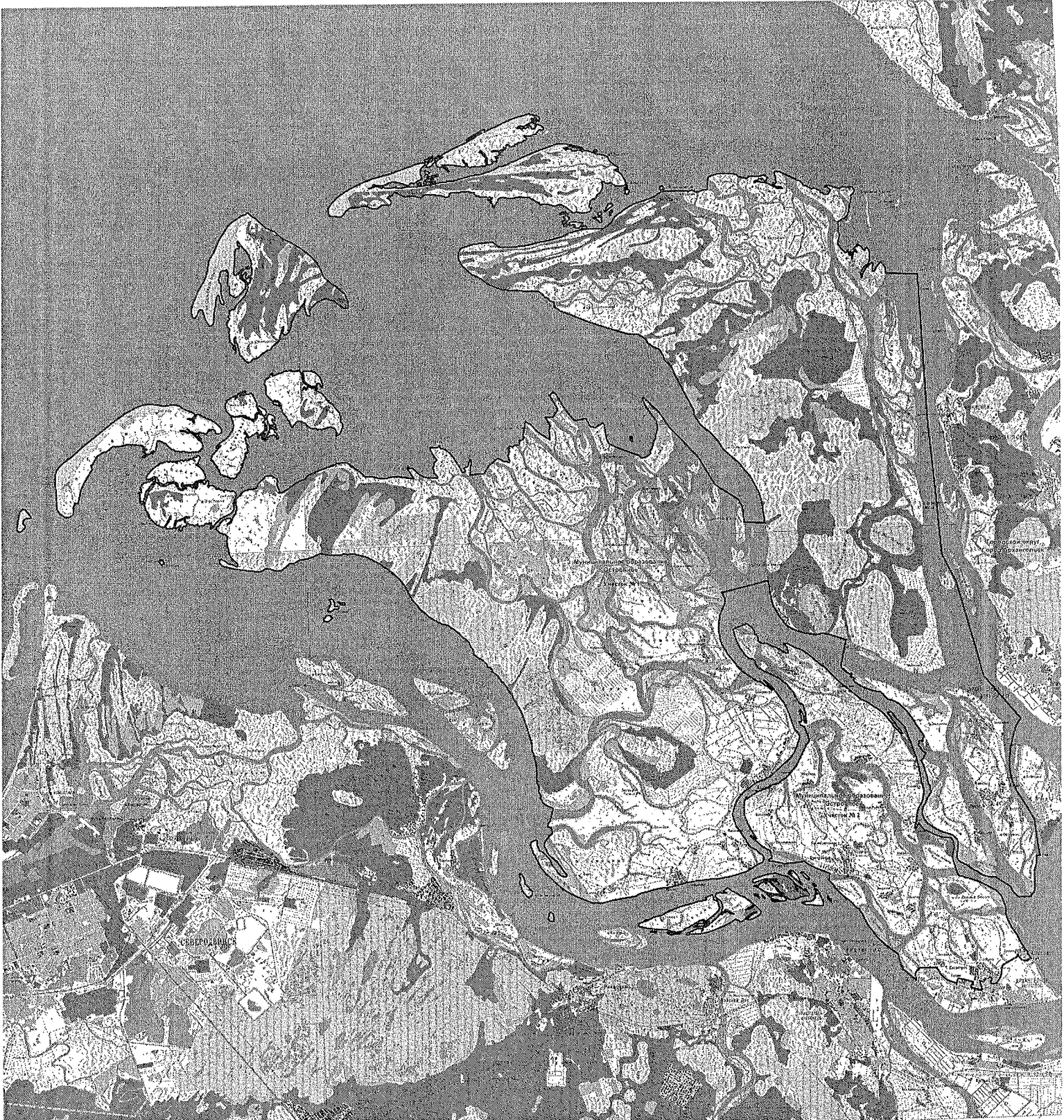


| Условные обозначения | |
|----------------------|---|
| | Границы |
| | Муниципальные границы Архангельской области |
| | Дороги |
| | асфальтовое дорожное покрытие |
| | грунтовая дорожная основа |
| | дорога с дорожными знаками |
| | Искладные объекты |
| | Здания |
| Названия | |
| | Муниципальное образование "Лисестройское" - муниципальное образование |
| | Приморский муниципальный район - муниципальное образование |
| | Архангельская область - муниципальное образование |

**План границ территории
сельского поселения "Островное"
Приморского муниципального района
Архангельской области**

Приложение № 4
к областному закону
от 20.03.2014
№

«Приложение № 6
к областному закону
от 18. декабря 2019 года
№ 209-13-03



1:40 000
в соответствии с масштабом

- Условные обозначения**
- Границы — муниципальное образование Архангельской области
 - Дорога — автомобильная дорога
 - Железнодорожная станция
 - Средний и мелкий ручей
 - Мелкий ручей
 - Населенные пункты
 - Возвращение
 - Население
 - Муниципальное образование "Островное" — муниципальное образование

**План границ территории сельского поселения
"Талажское" Приморского муниципального района
Архангельской области**

Приказом № 5
в областном центре
от 2012 года
№
Областным № 16
в областном центре
от 18 октября 2018 года
№ 20-13/03



Условные обозначения

- Границы**
 - муниципальное образование Архангельской области
- Дороги**
 - железные дороги
 - автомобильные дороги
 - проселочные и прочие дороги
 - мосты над реками
- Населенные пункты**
 - Талажский авиатородок
- Население**
 Муниципальное образование "Талажское"
 - федеральное образование
 Архангельского населения
 - участки населения

Шкала: 1 : 150 000
 в 1 сантиметре 150 метров
 0 100 200 300 400 500 600 700 800 900 1000

ПОЯСНИТЕЛЬНАЯ ЗАПИСКА

к проекту областного закона «Об изменении границ Приморского района и о внесении изменений в областной закон «Об описании границ территорий Приморского муниципального района Архангельской области и вновь образованных в его составе муниципальных образований»

Разработка и внесение проекта областного закона «Об изменении границ Приморского района и о внесении изменений в областной закон «Об описании границ территорий Приморского муниципального района Архангельской области и вновь образованных в его составе муниципальных образований» (далее – Проект) обусловлены следующим.

По итогам совещания Главы муниципального образования «Приморский муниципальный район» и Главы городского округа «Город Архангельск», состоявшегося 24 сентября 2021 года, рассмотрен вопрос по изменению границы между муниципальным образованием «Приморский муниципальный район» Архангельской области и городским округом «Город Архангельск», и принято решение изменить границу между муниципальным образованием «Приморский муниципальный район» Архангельской области и городским округом «Город Архангельск» по следующим позициям:

1) изменить границу между муниципальным образованием «Приморский муниципальный район» Архангельской области и городским округом «Город Архангельск» в районе подъездных путей (дорога) к зданию №1, корп. 6 по ул. Зеленец с целью включения в территорию городского округа «Город Архангельск» автомобильной дороги, расположенной между земельными участками с кадастровыми номерами 29:16:201003:124 и 29:22:090406:30, 29:22:090406:32.

В настоящее время дорога – подъездные пути к зданию № 1 корпус 6 по ул. Зеленец в г. Архангельск расположена как в границах территории городского округа «Город Архангельск», так и в границах территории муниципального образования «Приморский муниципальный район». Данное изменение позволит отнести подъездные пути (дорогу) к территории одного муниципального образования - городского округа «Город Архангельск», что позволит определить ее балансовую принадлежность, поставить на кадастровый учет и содержать.

2) изменить границу между муниципальным образованием «Приморский муниципальный район» Архангельской области и городским округом «Город Архангельск» в районе улицы Доковская с целью включения многоквартирных жилых домов №№ 1, 2, 3, 4, 5 с прилегающими к ним территориями по указанной улице в территорию городского округа «Город Архангельск».

Многоквартирные жилые дома ул. Доковская №№ 1, 2, 3, 4, 5 числятся в реестре имущества, принадлежащего городскому округу «Город Архангельск». Жители, проживающие в указанных домах, имеют регистрацию по месту жительства в городском округе «Город Архангельск». В адресной программе Архангельской области «Переселение граждан из аварийного жилищного

фонда на 2019-2025 годы» многоквартирный дом по адресу Архангельск, ул. Доковская, д. 3 включен по городскому округу «Город Архангельск». Данные многоквартирные дома никогда не относились к территории Приморского муниципального района. Изменение границы между муниципальными образованиями позволит привести в соответствие территориальную принадлежность указанных выше многоквартирных жилых домов.

3) изменить границу между муниципальным образованием «Приморский муниципальный район» Архангельской области и городским округом «Город Архангельск» в районе улицы Тяговая и дер. Исакогорка с целью включения многоквартирного жилого дома № 1 по ул. Тяговая в территорию городского округа «Город Архангельск».

Многоквартирный жилой дом ул. Тяговая № 1 числится в реестре имущества, принадлежащего городскому округу «Город Архангельск». Жители, проживающие в указанном доме, имеют регистрацию по месту жительства в городском округе «Город Архангельск». Данный жилой дом никогда не относился к территории Приморского муниципального района. Изменение границы между муниципальными образованиями позволит привести в соответствие территориальную принадлежность жилого дома.

4) изменить границу между муниципальным образованием «Приморский муниципальный район» Архангельской области и городским округом «Город Архангельск» в районе д. Усть-Заостровская с целью включения в территорию Приморского района земельных участков с кадастровыми номерами 29:16:201901:121, 29:16:201901:122, 29:16:201901:126, 29:16:201901:131, 29:16:201901:4 с адресом: Архангельская область, Приморский район, муниципальное образование «Заостровское», д. Усть-Заостровская.

Указанные земельные участки включены в поставленные на кадастровый учет границы населенного пункта д. Усть-Заостровская (реестровый номер 29:16-4.141) и административно относятся к территории Приморского района, у правообладателей земельных участков заключены договоры аренды с КУМИ и ЗО администрации муниципального образования «Приморский муниципальный район».

Граница между муниципальным образованием «Приморский муниципальный район» Архангельской области и городским округом «Город Архангельск» в районе д. Усть-Заостровская в действующем варианте пересекает установленные границы земельных участков и объект капитального строительства (жилой дом по адресу д. Усть-Заостровская, д.1Б) и создает ситуацию, когда объекты недвижимости расположены сразу в двух муниципальных образованиях. Изменение границы между муниципальными образованиями позволит исправить данные технические ошибки.

5) изменить границу между муниципальным образованием «Приморский муниципальный район» Архангельской области и городским округом «Город Архангельск» в районе д. Кяроостров с целью включения в территорию Приморского района земельных участков с кадастровыми номерами 29:16:184101:461, 29:16:184101:481, 29:16:184101:508 с адресом:

Архангельская область, Приморский район, муниципальное образование «Островное», дер. Кяростров.

Указанные земельные участки включены в поставленные на кадастровый учет границы населенного пункта д. Кяростов (реестровый номер 29:16-4.197) и административно относятся к территории Приморского района, у правообладателей земельных участков заключены договоры аренды с КУМИ и ЗО администрации муниципального образования «Приморский муниципальный район».

Граница между муниципальным образованием «Приморский муниципальный район» Архангельской области и городским округом «Город Архангельск» в районе д. Кяростов в действующем варианте пересекает установленные границы земельного участка с кадастровым номером 29:16:184101:461 и создает ситуацию, когда объект недвижимости расположен сразу в двух муниципальных образованиях. Изменение границы между муниципальными образованиями позволит исправить данную техническую ошибку.

б) изменить границу между муниципальным образованием «Приморский муниципальный район» Архангельской области и городским округом «Город Архангельск» в районе улицы Береговая дер. Повракульская с целью включения в территорию Приморского района земельных участков с кадастровыми номерами 29:22:030603:191, 29:22:030603:192 с адресом: Архангельская область, Приморский район, муниципальное образование «Талажское», дер. Повракульская.

Граница между муниципальным образованием «Приморский муниципальный район» Архангельской области и городским округом «Город Архангельск» в д. Повракульская в действующем варианте пересекает установленные границы земельных участков с кадастровыми номерами 29:22:030603:191, 29:22:030603:192 и создает ситуацию, когда объекты недвижимости расположены сразу в двух муниципальных образованиях. Изменение границы между муниципальными образованиями позволит исправить данные технические ошибки.

В соответствии с частью 2.3 статьи 12 Федерального закона от 6 октября 2003 года № 131-ФЗ «Об общих принципах организации местного самоуправления в Российской Федерации» изменение границ муниципальных и городских округов, влекущее отнесение территорий населенных пунктов, входящих в состав муниципальных и городских округов, к территориям других муниципальных и городских округов, осуществляется с согласия населения муниципальных и городских округов, выраженного представительными органами соответствующих муниципальных и городских округов. В соответствии со статьей 20 Закона Архангельской области от 23 сентября 2009 года № 65-5-ОЗ «Об административно-территориальном устройстве Архангельской области» мнение населения учитывается при изменении административно-территориального устройства Архангельской области. Мнение населения выражается представительным органом муниципального образования Архангельской области и считается учтенным, если

представительный орган муниципального образования Архангельской области принял решение о согласии на соответствующее изменение административно-территориального устройства Архангельской области.

Представительные органы муниципальных образований сельских поселений Приморского района «Заостровское», «Лисестровское», «Островное» и «Талажское», административная граница которых изменяется, приняли решения о согласии на соответствующие изменения. Собрание депутатов муниципального образования «Приморский муниципальный район» приняло решение о даче согласия на изменение границ муниципального образования «Приморский муниципальный район» Архангельской области.

Глава муниципального образования
«Приморский муниципальный район»

 В.А. Рудкина

**Финансово-экономическое обоснование
проекта областного закона «Об изменении границ Приморского района и
о внесении изменений в областной закон «Об описании границ территорий
Приморского муниципального района Архангельской области и вновь
образованных в его составе муниципальных образований»**

Принятие проекта областного закона «Об изменении границ Приморского района и о внесении изменений в областной закон «Об описании границ территорий Приморского муниципального района Архангельской области и вновь образованных в его составе муниципальных образований» не повлечет дополнительных финансовых расходов из областного бюджета или изменения финансово-бюджетных обязательств Архангельской области.

Глава муниципального образования
«Приморский муниципальный район»



В.А. Рудкина

ПЕРЕЧЕНЬ

**областных законов и иных областных нормативных правовых актов
Архангельской области, отмены или изменения которых потребует
принятие областного закона «Об изменении границ Приморского района и
о внесении изменений в областной закон «Об описании границ территорий
Приморского муниципального района Архангельской области и вновь
образованных в его составе муниципальных образований»**

Принятие областного закона «Об изменении границ Приморского района и о внесении изменений в областной закон «Об описании границ территорий Приморского муниципального района Архангельской области и вновь образованных в его составе муниципальных образований» потребует внесения изменений в областной закон от 14 марта 2007 года № 323-16-ОЗ «Об описании границ территории муниципального образования «Город Архангельск».

Глава муниципального образования
«Приморский муниципальный район»



В.А. Рудкина

АРХАНГЕЛЬСКОЕ ОБЛАСТНОЕ СОБРАНИЕ ДЕПУТАТОВ
седьмого созыва (сессия)

ПОСТАНОВЛЕНИЕ

от 2023 года №

О проекте областного закона «Об изменении границ Приморского района и о внесении изменений в областной закон «Об описании границ территорий Приморского муниципального района Архангельской области и вновь образованных в его составе муниципальных образований»

Областное Собрание депутатов **ПОСТАНОВЛЯЕТ:**

1. Принять проект областного закона «Об изменении границ Приморского района и о внесении изменений в областной закон «Об описании границ территорий Приморского муниципального района Архангельской области и вновь образованных в его составе муниципальных образований» в первом чтении.
2. Настоящее постановление вступает в силу со дня его принятия.

Председатель областного
Собрания депутатов

Е.В. Прокопьева

АРХАНГЕЛЬСКОЕ ОБЛАСТНОЕ СОБРАНИЕ ДЕПУТАТОВ
седьмого созыва (сессия)

ПОСТАНОВЛЕНИЕ

от 2023 года №

Об областном законе «Об изменении границ Приморского района и о внесении изменений в областной закон «Об описании границ территорий Приморского муниципального района Архангельской области и вновь образованных в его составе муниципальных образований»

Областное Собрание депутатов **ПОСТАНОВЛЯЕТ:**

1. Принять областной закон «Об изменении границ Приморского района и о внесении изменений в областной закон «Об описании границ территорий Приморского муниципального района Архангельской области и вновь образованных в его составе муниципальных образований».
2. Направить закон Губернатору Архангельской области для подписания и обнародования.
3. Настоящее постановление вступает в силу со дня его принятия.

Председатель областного
Собрания депутатов

Е.В. Прокопьева



Муниципальное образование
«Приморский муниципальный район» Архангельской области

АДМИНИСТРАЦИЯ МУНИЦИПАЛЬНОГО ОБРАЗОВАНИЯ
«ПРИМОРСКИЙ МУНИЦИПАЛЬНЫЙ РАЙОН»

ПОСТАНОВЛЕНИЕ

от 13 апреля 2023 года

№ 767

г. Архангельск

О внесении проекта областного закона в Архангельское областное Собрание депутатов


В соответствии со статьями 22, 32 областного закона от 23 сентября 2009 года № 65-5-ОЗ «Об административно-территориальном устройстве Архангельской области», руководствуясь Уставом муниципального образования «Приморский муниципальный район» Архангельской области, администрация муниципального образования постановляет:

1. Внести проект областного закона «Об изменении границ Приморского района и о внесении изменений в областной закон «Об описании границ территорий Приморского муниципального района Архангельской области и вновь образованных в его составе муниципальных образований» в Архангельское областное Собрание депутатов.

2. Назначить официальным представителем при рассмотрении проекта областного закона в Архангельском областном Собрании депутатов главу муниципального образования «Приморский муниципальный район» Рудкину Валентину Алексеевну.

3. Настоящее постановление вступает в силу со дня его подписания.

Глава муниципального образования



В. А. Рудкина



**ГУБЕРНАТОР
АРХАНГЕЛЬСКОЙ ОБЛАСТИ**

Троицкий просп., д. 49, г. Архангельск, 163004
Тел. +7 (8182) 288-146, 288-101, факс (8182) 215-495
E-mail: adm@dvinaland.ru, http://dvinaland.ru

Главе
Приморского муниципального района
Архангельской области

Рудкиной В.А.

21.03.2023 № 02-15/64

На № _____

Заключение

на предложение об изменении административно-территориального
устройства Архангельской области в форме изменения границ
Приморского района

Рассмотрев предложение администрации Приморского муниципального района Архангельской области об изменении границ Приморского муниципального района Архангельской области (далее соответственно также – администрация, Приморский муниципальный район, Предложение), поддерживаю концепцию данного предложения.

Процедуры изменения административно-территориального устройства Архангельской области, процедуры изменения границ муниципальных образований урегулированы соответственно областным законом от 23 сентября 2009 г. № 65-5-ОЗ «Об административно-территориальном устройстве Архангельской области» (далее – областной закон № 65-5-ОЗ), Федеральным законом от 6 октября 2003 г. № 131-ФЗ «Об общих принципах организации местного самоуправления в Российской Федерации».

1. К Предложению приложены не все документы, предусмотренные абзацем вторым пункта 1 статьи 21 областного закона № 65-5-ОЗ. При внесении администрацией в Архангельское областное Собрание депутатов (далее – областное Собрание) проекта областного закона, предусматривающего указанные в Предложении изменения границ Приморского муниципального района, необходимо представить все документы, перечисленные в пункте 3 статьи 22 областного закона № 65-5-ОЗ.

2. К тексту проекта областного закона «О внесении изменений в областной закон «Об описании границ территорий Приморского муниципального района Архангельской области и вновь образованных в его составе муниципальных

образований» (далее – проект областного закона), приложенному к Предложению, имеются следующие замечания (предложения):

1) в силу пункта 2 статьи 32 областного закона № 65-5-ОЗ наименование проекта областного закона предлагается изложить в следующей редакции: «Об изменении границ Приморского района и о внесении изменений в областной закон «Об описании границ территорий Приморского муниципального района Архангельской области и вновь образованных в его составе муниципальных образований».

Проект областного закона предлагается дополнить новой статьей 1 следующего содержания:

«Статья 1.

Изменить границы Приморского района в соответствии с изменением границ Приморского муниципального района Архангельской области согласно статье 2 настоящего закона.».

Статьи 1 и 2 проекта областного закона предлагается считать соответственно статьями 2 и 3 проекта областного закона;

2) в подпунктах 1 и 2 пункта 6 статьи 1 проекта областного закона (в представленной редакции) предлагается уточнить описание направлений общей линии границы Приморского муниципального района и сельского поселения «Лисестровское» Приморского муниципального района, идущей по границе землепользований жилых домов № 5, 4, 3, 2, 1 улицы Доковская города Архангельска. Данные нормы после слов «в юго-западном, юго-восточном, северо-восточном, юго-восточном, юго-западном, юго-восточном» предлагается дополнить словами «, северо-восточном, северо-западном»;

3) в абзаце четвертом подпункта 1 пункта 6 статьи 1 проекта областного закона (в представленной редакции) дважды повторяются слова: «улица Богового В.Г., дом № 26, до левого берега безымянной протоки реки Кузнечиха на протяжении 0,10 км; по прямой линии в южном направлении по левому берегу безымянной протоки реки Кузнечиха вверх по течению на протяжении 0,16 км»;

4) в статье 1 проекта областного закона (в представленной редакции) не во всех направлениях линий границ указана протяженность таких линий;

5) на прилагаемых к проекту областного закона (в представленной редакции) планах границ территорий сельского поселения «Талажское» Приморского муниципального района и Приморского муниципального района не внесены изменения в части наименований Плесецкого, Холмогорского и Мезенского муниципальных округов Архангельской области;

6) в связи с низким качеством планов границ территорий Приморского муниципального района и входящих в его состав сельских поселений согласно приложениям к проекту областного закона (в представленной редакции)

не представляется возможным установить наличие на таких планах изменений границ территорий муниципальных образований, предусмотренных проектом областного закона.

3. В соответствии с частями 1 и 2.1 статьи 12 Федерального закона от 6 октября 2003 г. № 131-ФЗ «Об общих принципах организации местного самоуправления в Российской Федерации» на этапе внесения администрацией проекта областного закона в областное Собрание необходимо также представить решение органа местного самоуправления Приморского муниципального района о выдвижении этим органом инициативы об изменении границ Приморского района, предусмотренном доработанным проектом областного закона, решение Архангельской городской Думы о выражении согласия населения данного муниципального образования на предусмотренные доработанным проектом областного закона изменения границ городского округа «Город Архангельск».

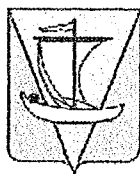
4. Представляется, что внесение администрацией проекта областного закона в областное Собрание, его рассмотрение и принятие областным Собранием, а также вступление в силу положений проекта областного закона должны осуществляться одновременно с внесением в областное Собрание администрацией городского округа «Город Архангельск» проекта областного закона, предусматривающего корреспондирующие изменения границ территории городского округа «Город Архангельск» (далее – законопроект ГО «Город Архангельск»), рассмотрением и принятием областным Собранием законопроекта ГО «Город Архангельск», а также со вступлением в силу положений законопроекта ГО «Город Архангельск».

Документы, подготовленные администрацией в рамках реализации Предложения, могут быть внесены в областное Собрание при условии их доработки с учетом настоящего заключения.

ДОКУМЕНТ ПОДПИСАН
ЭЛЕКТРОННОЙ ПОДПИСЬЮ

Сертификат 00DA6CA85BE8063BC160DAA07E619A354C
Владелец Цыбульский Александр Витальевич
Действителен с 07.12.2022 по 01.03.2024

А.В. Цыбульский



Муниципальное образование
«Приморский муниципальный район» Архангельской области

АДМИНИСТРАЦИЯ МУНИЦИПАЛЬНОГО ОБРАЗОВАНИЯ
«ПРИМОРСКИЙ МУНИЦИПАЛЬНЫЙ РАЙОН»

ПОСТАНОВЛЕНИЕ

от 15 ноября 2022 года

№ 2574а

г. Архангельск

Об инициативе по изменению границ муниципального образования «Приморский муниципальный район» Архангельской области

Руководствуясь частью 1 статьи 12 Федерального закона от 6 октября 2003 года № 131-ФЗ «Об общих принципах организации местного самоуправления в Российской Федерации», законом Архангельской области от 16 декабря 2019 № 209-13-ОЗ «Об описании границ территорий Приморского муниципального района Архангельской области и вновь образованных в его составе муниципальных образований», частью 3 статьи 2 Устава муниципального образования «Приморский муниципальный район» Архангельской области, администрация муниципального образования постановляет:


1. Выступить с инициативой по изменению границ муниципального образования «Приморский муниципальный район» Архангельской области, утвержденных законом Архангельской области от 16 декабря 2019 № 209-13-ОЗ «Об описании границ территорий Приморского муниципального района Архангельской области и вновь образованных в его составе муниципальных образований» согласно приложениям №1 и № 2 к настоящему постановлению.

2. Направить настоящее постановление в Собрание депутатов муниципального образования «Приморский муниципальный район» и в представительные органы сельских поселений «Заостровское», «Лисестровское», «Островное», «Талажское» для выражения мнения населения об изменении границ муниципального образования «Приморский муниципальный район».

3. Настоящее постановление вступает в силу со дня его подписания.

Глава муниципального образования

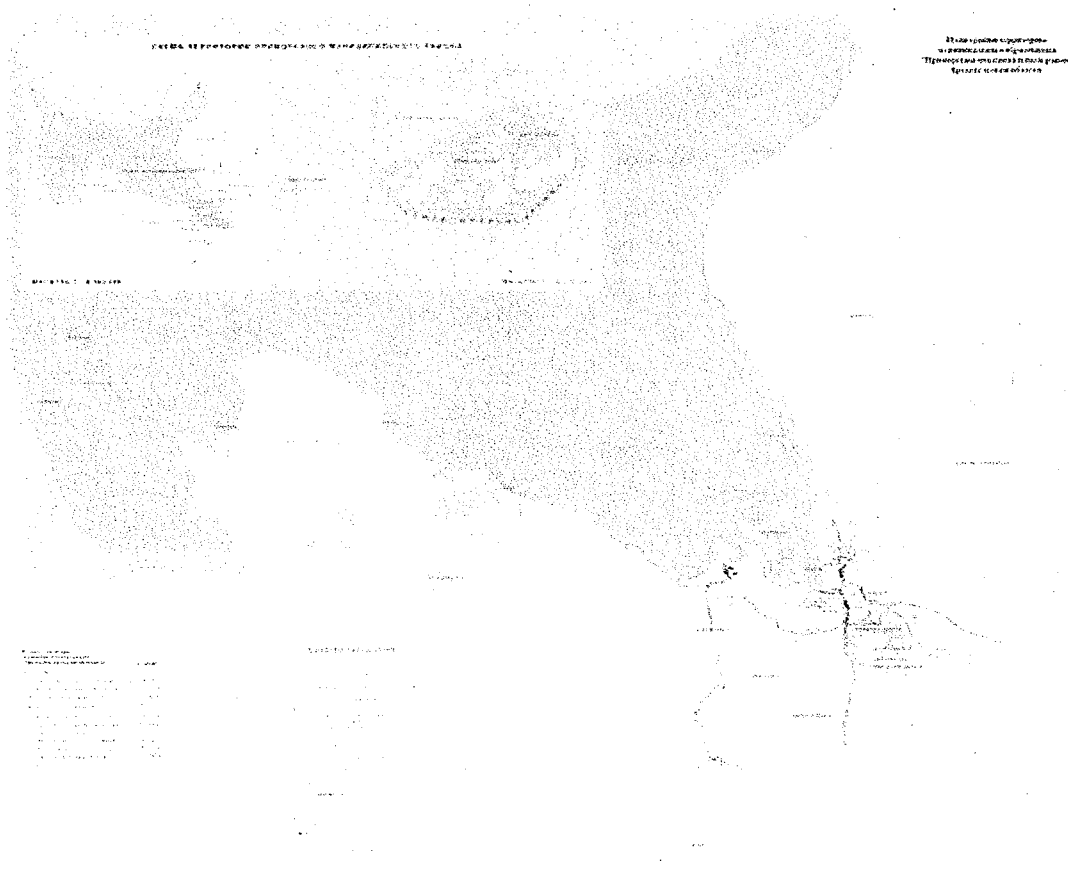
В. А. Рудкина




Приложение № 1
к постановлению администрации
муниципального образования
«Приморский муниципальный район»
от 15 ноября 2022 года № 2574а

Изменения в плане
границ территории муниципального образования «Приморский муниципальный
район» Архангельской области, утвержденных областным законом
от 16 декабря 2019 года № 209-13-ОЗ
«Об описании границ территорий Приморского муниципального района
Архангельской области и вновь образованных в его составе муниципальных
образований»

Изложить план в следующей редакции:


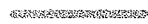


Карта-схема МО "Приморский муниципальный район",
отображающая существующую границу
и планируемую новую границу



Условные обозначения


Границы

-  - планируемая новая граница
МО "Приморский муниципальный район"
-  - существующая граница
МО "Приморский муниципальный район"
- 226 - номер характерной точки по закону Архангельской области
от 16.12.2019 № 209-13-ОЗ "Об описании границ территорий
Приморского муниципального района Архангельской области
и вновь образованных в его составе муниципальных образований"

Названия


- МО "Город Архангельск" - наименование территории соседнего субъекта

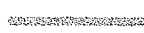
Карта-схема МО "Приморский муниципальный район",
отображающая существующую границу
и планируемую новую границу



Условные обозначения

Границы

 - планируемая новая граница
МО "Приморский муниципальный район"

 - существующая граница
МО "Приморский муниципальный район"

○ 200 - номер характерной точки по закону Архангельской области
от 16.12.2019 № 209-13-ОЗ "Об описании границ территорий
Приморского муниципального района Архангельской области
и вновь образованных в его составе муниципальных образований"

Названия




МО "Город Архангельск" - наименование территории соседнего субъекта

Карта-схема МО "Приморский муниципальный район",
отображающая существующую границу
и планируемую новую границу



Условные обозначения

Границы

-  - планируемая новая граница
МО "Приморский муниципальный район"
-  - существующая граница
МО "Приморский муниципальный район"
-  200 - номер характерной точки по закону Архангельской области
от 16.12.2019 № 209-13-ОЗ "Об описании границ территорий
Приморского муниципального района Архангельской области
и вновь образованных в его составе муниципальных образований"

Названия




МО "Город Архангельск" - наименование территории соседнего субъекта

Карта-схема МО "Приморский муниципальный район",
отображающая существующую границу
и планируемую новую границу



Условные обозначения

Границы

-  - планируемая новая граница
МО "Приморский муниципальный район"
-  - существующая граница
МО "Приморский муниципальный район"
-  **225** - номер характерной точки по закону Архангельской области
от 16.12.2019 № 209-13-ОЗ "Об описании границ территорий
Приморского муниципального района Архангельской области
и вновь образованных в его составе муниципальных образований"

Названия


МО "Город Архангельск" - наименование территории соседнего субъекта


Карта-схема МО "Приморский муниципальный район",
отображающая существующую границу
и планируемую новую границу



Условные обозначения

Границы

 - планируемая новая граница
МО "Приморский муниципальный район"


 - существующая граница
МО "Приморский муниципальный район"

○ 237 - номер характерной точки по закону Архангельской области
от 16.12.2019 № 209-13-ОЗ "Об описании границ территорий
Приморского муниципального района Архангельской области
и вновь образованных в его составе муниципальных образований"

Названия


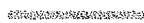
МО "Город Архангельск" - наименование территории соседнего субъекта

Карта-схема МО "Приморский муниципальный район",
отображающая существующую границу
и планируемую новую границу



Условные обозначения

Границы

-  - планируемая новая граница
МО "Приморский муниципальный район"
-  - существующая граница
МО "Приморский муниципальный район"

○ 200

- номер характерной точки по закону Архангельской области от 16.12.2019 № 209-13-03 "Об описании границ территорий Приморского муниципального района Архангельской области и вновь образованных в его составе муниципальных образований"

Названия

МО "Город Архангельск" - наименование территории соседнего субъекта

Приложение № 2
к постановлению администрации
муниципального образования
«Приморский муниципальный район»
от 15 ноября 2022 года № 2574а

Изменения в описании границ территории муниципального образования
«Приморский муниципальный район» Архангельской области, утвержденных
областным законом от 16 декабря 2019 года № 209-13-ОЗ
«Об описании границ территорий Приморского муниципального района
Архангельской области и вновь образованных в его составе
муниципальных образований»

В абзаце 2 пункта 1 приложения № 12 слова «по ломаной линии в северо-восточном, юго-восточном направлении по улице Доковская города Архангельска, огибая с севера деревню Окулово, на протяжении 0,89 км;» заменить словами «в юго-восточном направлении по южной границе отвода улицы Доковская города Архангельска на протяжении 0,28 км; в юго-западном, юго-восточном, северо-восточном, юго-восточном, юго-западном, юго-восточном направлении по границе землепользований жилых домов №№ 5, 4, 3, 2, 1 улицы Доковская города Архангельска; в северо-восточном направлении по полосе отвода проезда от здания администрации МО «Лисестровское» Приморского района до улицы Доковской города Архангельска на протяжении 0,10 км; в северо-западном направлении по улице Доковской города Архангельска на протяжении 0,07 км;».

Слова «улица Тяговая, дома № 11, 17, 19, по восточной границе отвода землепользований, расположенных по адресу: город Архангельск, улица Тяговая, дома № 2, 4, 6, 3, 9, 11» заменить словами «улица Тяговая, дома № 19, 17, 11 по восточной границе отвода землепользований, расположенных по адресу: город Архангельск, улица Тяговая, дома № 11, 9, 3; по ломаной линии в северо-восточном направлении по границе землепользования жилого дома № 2 деревни Исакогорка; в юго-восточном, северо-восточном, северо-западном направлении огибает по границе землепользования жилого дома по улице Тяговая, дом № 1, город Архангельск; по ломаной линии в юго-западном направлении по южной границе полосы отвода автомобильной дороги местного значения деревни Исакогорка на протяжении 0,08 км; по ломаной линии в северо-западном, северо-восточном направлении от южной границы полосы отвода автомобильной дороги местного значения деревни Исакогорка по восточной границе отвода землепользований, расположенных по адресу: город Архангельск, улица Тяговая, дома № 2, 4, 6;».

Слова «улица Богового В.Г., дом № 25, на протяжении 0,32 км;» заменить словами «улица Богового В.Г., дом № 26, до левого берега безымянной протоки реки Кузнечиха на протяжении 0,10 км; по прямой линии в южном

направлении по левому берегу безымянной протоки реки Кузнечиха вверх по течению на протяжении 0,16 км; улица Богового В.Г., дом № 26, до левого берега безымянной протоки реки Кузнечиха на протяжении 0,10 км; по прямой линии в южном направлении по левому берегу безымянной протоки реки Кузнечиха вверх по течению на протяжении 0,16 км;».

В абзаце 21 пункта 5 приложения № 12 слова «по ломаной линии в северо-восточном, юго-восточном направлении по улице Доковская города Архангельска, огибая с севера деревню Окулово, на протяжении 0,89 км;» заменить словами «в юго-восточном направлении по южной границе отвода улицы Доковская города Архангельска на протяжении 0,28 км; в юго-западном, юго-восточном, северо-восточном, юго-восточном, юго-западном, юго-восточном направлении по границе землепользований жилых домов №№ 5, 4, 3, 2, 1 улицы Доковская города Архангельска; в северо-восточном направлении по полосе отвода проезда от здания администрации МО «Лисестровское» Приморского муниципального района до улицы Доковской города Архангельска на протяжении 0,10 км; в северо-западном направлении по улице Доковской города Архангельска на протяжении 0,07 км;».

В абзаце 44 пункта 5 приложения № 12 слова «улица Тяговая, дома № 11, 17, 19, по восточной границе отвода землепользований, расположенных по адресу: город Архангельск, улица Тяговая, дома № 2, 4, 6, 3, 9, 11,» заменить словами «улица Тяговая, дома № 19, 17, 11 по восточной границе отвода землепользований, расположенных по адресу: город Архангельск, улица Тяговая, дома № 11, 9, 3; по ломаной линии в северо-восточном направлении по границе землепользования жилого дома № 2 деревни Исакогорка; в юго-восточном, северо-восточном, северо-западном направлении огибает по границе землепользования жилого дома по улице Тяговая, дом № 1, город Архангельск; по ломаной линии в юго-западном направлении по южной границе полосы отвода автомобильной дороги местного значения деревни Исакогорка на протяжении 0,08 км; по ломаной линии в северо-западном, северо-восточном направлении от южной границы полосы отвода автомобильной дороги местного значения деревни Исакогорка по восточной границе отвода землепользований, расположенных по адресу: город Архангельск, улица Тяговая, дома N 2, 4, 6;».

В абзаце 24 пункта 6 приложения № 12 слова «по ломаной линии в юго-западном направлении на протяжении 0,26 км; по прямой линии в северо-западном направлении на протяжении 0,16 км; по ломаной линии в юго-восточном направлении на протяжении 0,34 км» заменить словами «по ломаной линии в юго-западном направлении на протяжении 0,07 км; по прямой линии в северо-западном направлении на протяжении 0,07 км; по прямой линии в юго-западном направлении на протяжении 0,13 км; по ломаной линии в северо-западном направлении на протяжении 0,14 км; по ломаной линии в юго-восточном направлении на протяжении 0,31 км».

В абзаце 23 пункта 10 приложения № 12 слова «улица Богового В.Г., дом № 25, на протяжении 0,32 км» заменить словами «улица Богового В.Г., дом № 26, до левого берега безымянной протоки реки Кузнечиха на протяжении 0,10

км; по прямой линии в южном направлении по левому берегу безымянной протоки реки Кузнечиха вверх по течению на протяжении 0,16 км».

**Муниципальное образование
«Приморский муниципальный район» Архангельской области
Собрание депутатов шестого созыва
Тридцать четвертая очередная сессия**

РЕШЕНИЕ

8 декабря 2022 г.

№ 406


**О даче согласия на изменение границ муниципального образования
«Приморский муниципальный район» Архангельской области**

В соответствии со статьей 12 Федерального закона от 06 октября 2003 года № 131-ФЗ «Об общих принципах организации местного самоуправления в Российской Федерации», статьей 20 Закона Архангельской области от 23 сентября 2009 № 65-5-ОЗ «Об административно-территориальном устройстве Архангельской области»

Собрание депутатов Р Е Ш А Е Т:

Дать согласие на изменение границ муниципального образования «Приморский муниципальный район» Архангельской области, утвержденных законом Архангельской области от 16 декабря 2019 № 209-13-ОЗ «Об описании границ территорий Приморского муниципального района Архангельской области и вновь образованных в его составе муниципальных образований» согласно приложениям №1 и № 2 к настоящему решению.

Председатель Собрания депутатов

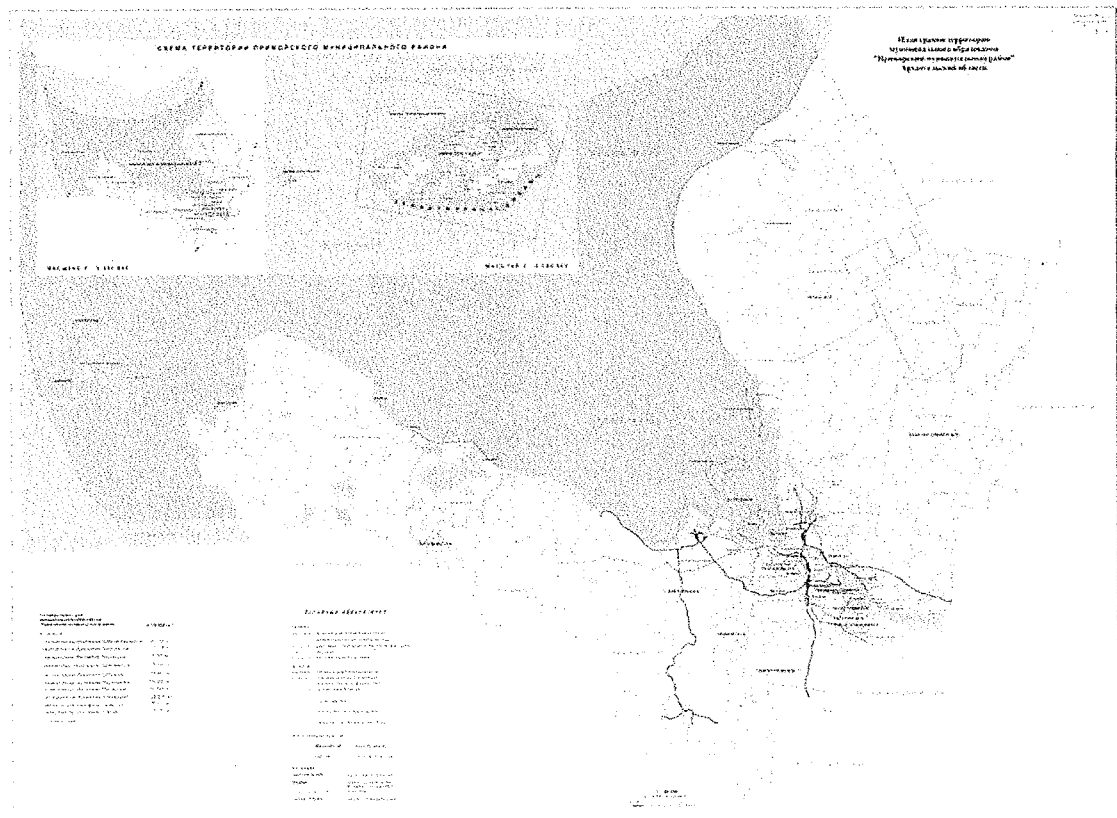



А. Н. Авилов

Приложение № 1
к решению собрания депутатов
муниципального образования
«Приморский муниципальный район»
Архангельской области
от 8 декабря 2022 года № 406

Изменения в плане
границ территории муниципального образования «Приморский муниципальный
район» Архангельской области, утвержденных областным законом
от 16 декабря 2019 года № 209-13-ОЗ
«Об описании границ территорий Приморского муниципального района
Архангельской области и вновь образованных в его составе муниципальных
образований»

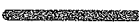


Изложить план в следующей редакции:





Условные обозначения

Границы

-  - планируемая новая граница
МО "Приморский муниципальный район"
-  - существующая граница
МО "Приморский муниципальный район"
-  226 - номер характерной точки по закону Архангельской области
от 16.12.2019 № 209-13-ОЗ "Об описании границ территорий
Приморского муниципального района Архангельской области
и вновь образованных в его составе муниципальных образований"

Названия




МО "Город Архангельск" - наименование территории соседнего субъекта

Карта-схема МО "Приморский муниципальный район",
отображающая существующую границу
и планируемую новую границу



Условные обозначения

Границы

-  - планируемая новая граница
МО "Приморский муниципальный район"
-  - существующая граница
МО "Приморский муниципальный район"
-  **200** - номер характерной точки по закону Архангельской области
от 16.12.2019 № 209-13-ОЗ "Об описании границ территорий
Приморского муниципального района Архангельской области
и вновь образованных в его составе муниципальных образований"

Названия




МО "Город Архангельск" - наименование территории соседнего субъекта

Карта-схема МО "Приморский муниципальный район",
отображающая существующую границу
и планируемую новую границу



Условные обозначения


Границы

-  - планируемая новая граница
МО "Приморский муниципальный район"
-  - существующая граница
МО "Приморский муниципальный район"
-  200 - номер характерной точки по закону Архангельской области
от 16.12.2019 № 209-13-ОЗ "Об описании границ территорий
Приморского муниципального района Архангельской области
и вновь образованных в его составе муниципальных образований"

Названия



МО "Город Архангельск" - наименование территории соседнего субъекта

Карта-схема МО "Приморский муниципальный район",
отображающая существующую границу
и планируемую новую границу



Условные обозначения

Границы

-  - планируемая новая граница МО "Приморский муниципальный район"
-  - существующая граница МО "Приморский муниципальный район"

- 225** - номер характерной точки по закону Архангельской области от 16.12.2019 № 209-13-ОЗ "Об описании границ территорий Приморского муниципального района Архангельской области и вновь образованных в его составе муниципальных образований"

Названия


МО "Город Архангельск" - наименование территории соседнего субъекта


Карта-схема МО "Приморский муниципальный район",
отображающая существующую границу
и планируемую новую границу



Условные обозначения

Границы


 - планируемая новая граница
МО "Приморский муниципальный район"

 - существующая граница
МО "Приморский муниципальный район"


○ 237 - номер характерной точки по закону Архангельской области
от 16.12.2019 № 209-13-ОЗ "Об описании границ территорий
Приморского муниципального района Архангельской области
и вновь образованных в его составе муниципальных образований"

Названия

МО "Город Архангельск" - наименование территории соседнего субъекта





Карта-схема МО "Приморский муниципальный район",
отображающая существующую границу
и планируемую новую границу



Условные обозначения

Границы

 - планируемая новая граница
МО "Приморский муниципальный район"

 - существующая граница
МО "Приморский муниципальный район"

○ 200 - номер характерной точки по закону Архангельской области
от 16.12.2019 № 209-13-ОЗ "Об описании границ территорий
Приморского муниципального района Архангельской области
и вновь образованных в его составе муниципальных образований"

Названия

МО "Город Архангельск" - наименование территории соседнего субъекта

Приложение № 2
к решению собрания депутатов
муниципального образования
«Приморский муниципальный район»
Архангельской области
от 8 декабря 2022 года № 406

Изменения в описании границ территории муниципального образования
«Приморский муниципальный район» Архангельской области, утвержденных
областным законом от 16 декабря 2019 года № 209-13-ОЗ
«Об описании границ территорий Приморского муниципального района
Архангельской области и вновь образованных в его составе
муниципальных образований»

В абзаце 2 пункта 1 приложения № 12 слова «по ломаной линии в северо-восточном, юго-восточном направлении по улице Доковская города Архангельска, огибая с севера деревню Окулово, на протяжении 0,89 км;» заменить словами «в юго-восточном направлении по южной границе отвода улицы Доковская города Архангельска на протяжении 0,28 км; в юго-западном, юго-восточном, северо-восточном, юго-восточном, юго-западном, юго-восточном направлении по границе землепользований жилых домов №№ 5, 4, 3, 2, 1 улицы Доковская города Архангельска; в северо-восточном направлении по полосе отвода проезда от здания администрации МО «Лисестровское» Приморского района до улицы Доковской города Архангельска на протяжении 0,10 км; в северо-западном направлении по улице Доковской города Архангельска на протяжении 0,07 км;».

Слова «улица Тяговая, дома № 11, 17, 19, по восточной границе отвода землепользований, расположенных по адресу: город Архангельск, улица Тяговая, дома № 2, 4, 6, 3, 9, 11» заменить словами «улица Тяговая, дома № 19, 17, 11 по восточной границе отвода землепользований, расположенных по адресу: город Архангельск, улица Тяговая, дома № 11, 9, 3; по ломаной линии в северо-восточном направлении по границе землепользования жилого дома № 2 деревни Исакогорка; в юго-восточном, северо-восточном, северо-западном направлении огибает по границе землепользования жилого дома по улице Тяговая, дом № 1, город Архангельск; по ломаной линии в юго-западном направлении по южной границе полосы отвода автомобильной дороги местного значения деревни Исакогорка на протяжении 0,08 км; по ломаной линии в северо-западном, северо-восточном направлении от южной границы полосы отвода автомобильной дороги местного значения деревни Исакогорка по восточной границе отвода землепользований, расположенных по адресу: город Архангельск, улица Тяговая, дома № 2, 4, 6;».

Слова «улица Богового В.Г., дом № 25, на протяжении 0,32 км;» заменить словами «улица Богового В.Г., дом № 26, до левого берега безымянной протоки

реки Кузнечиха на протяжении 0,10 км; по прямой линии в южном направлении по левому берегу безымянной протоки реки Кузнечиха вверх по течению на протяжении 0,16 км; улица Богового В.Г., дом № 26, до левого берега безымянной протоки реки Кузнечиха на протяжении 0,10 км; по прямой линии в южном направлении по левому берегу безымянной протоки реки Кузнечиха вверх по течению на протяжении 0,16 км;».

В абзаце 21 пункта 5 приложения № 12 слова «по ломаной линии в северо-восточном, юго-восточном направлении по улице Доковская города Архангельска, огибая с севера деревню Окулово, на протяжении 0,89 км;» заменить словами «в юго-восточном направлении по южной границе отвода улицы Доковская города Архангельска на протяжении 0,28 км; в юго-западном, юго-восточном, северо-восточном, юго-восточном, юго-западном, юго-восточном направлении по границе землепользований жилых домов №№ 5, 4, 3, 2, 1 улицы Доковская города Архангельска; в северо-восточном направлении по полосе отвода проезда от здания администрации МО «Лисестровское» Приморского муниципального района до улицы Доковской города Архангельска на протяжении 0,10 км; в северо-западном направлении по улице Доковской города Архангельска на протяжении 0,07 км;».

В абзаце 44 пункта 5 приложения № 12 слова «улица Тяговая, дома № 11, 17, 19, по восточной границе отвода землепользований, расположенных по адресу: город Архангельск, улица Тяговая, дома № 2, 4, 6, 3, 9, 11,» заменить словами «улица Тяговая, дома № 19, 17, 11 по восточной границе отвода землепользований, расположенных по адресу: город Архангельск, улица Тяговая, дома № 11, 9, 3; по ломаной линии в северо-восточном направлении по границе землепользования жилого дома № 2 деревни Исакогорка; в юго-восточном, северо-восточном, северо-западном направлении огибает по границе землепользования жилого дома по улице Тяговая, дом № 1, город Архангельск; по ломаной линии в юго-западном направлении по южной границе полосы отвода автомобильной дороги местного значения деревни Исакогорка на протяжении 0,08 км; по ломаной линии в северо-западном, северо-восточном направлении от южной границы полосы отвода автомобильной дороги местного значения деревни Исакогорка по восточной границе отвода землепользований, расположенных по адресу: город Архангельск, улица Тяговая, дома N 2, 4, 6;».

В абзаце 24 пункта 6 приложения № 12 слова «по ломаной линии в юго-западном направлении на протяжении 0,26 км; по прямой линии в северо-западном направлении на протяжении 0,16 км; по ломаной линии в юго-восточном направлении на протяжении 0,34 км» заменить словами «по ломаной линии в юго-западном направлении на протяжении 0,07 км; по прямой линии в северо-западном направлении на протяжении 0,07 км; по прямой линии в юго-западном направлении на протяжении 0,13 км; по ломаной линии в северо-западном направлении на протяжении 0,14 км; по ломаной линии в юго-восточном направлении на протяжении 0,31 км».

В абзаце 23 пункта 10 приложения № 12 слова «улица Богового В.Г., дом № 25, на протяжении 0,32 км» заменить словами «улица Богового В.Г., дом №

26, до левого берега безымянной протоки реки Кузнечиха на протяжении 0,10 км; по прямой линии в южном направлении по левому берегу безымянной протоки реки Кузнечиха вверх по течению на протяжении 0,16 км».

Архангельская область Приморский муниципальный район
Сельское поселение «Лисестровское»
Совет депутатов второго созыва
Внеочередная сессия

РЕШЕНИЕ

30 ноября 2022 г.

№ 126

**О даче согласия на изменение границ
сельского поселения «Лисестровское»
Приморского муниципального района Архангельской области**

В соответствии со статьей 12 Федерального закона от 06 октября 2003 года № 131-ФЗ «Об общих принципах организации местного самоуправления в Российской Федерации», статьей 20 Закона Архангельской области от 23 сентября 2009 № 65-5-ОЗ «Об административно-территориальном устройстве Архангельской области»

Совет депутатов **Р Е Ш А Е Т:**

Дать согласие на изменение границ сельского поселения «Лисестровское» Приморского муниципального района Архангельской области, утвержденных законом Архангельской области от 16 декабря 2019 № 209-13-ОЗ «Об описании границ территорий Приморского муниципального района Архангельской области и вновь образованных в его составе муниципальных образований» согласно приложению к настоящему решению.

И.о. председателя
Совета депутатов

Кандаурова



И.В. Кандаурова




Приложение к решению
Совета депутатов сельского поселения
«Лисестровское»
от 30 ноября 2022 года № 126

Карта-схема МО «Лисестровское», отображающая существующую
границу и планируемую новую границу



Условные обозначения

Границы

-  - планируемая новая граница
МО "Приморский муниципальный район"
-  - существующая граница
МО "Приморский муниципальный район"
-  200 - номер характерной точки по закону Архангельской области
от 16.12.2019 № 209-13-ОЗ "Об описании границ территорий
Приморского муниципального района Архангельской области
и вновь образованных в его составе муниципальных образований"

Названия




МО "Город Архангельск" - наименование территории областного субъекта

Карта-схема МО «Лисестровское», отображающая существующую границу и планируемую новую границу



Условные обозначения

Границы

-  - планируемая новая граница
МО "Приморский муниципальный район"
-  - существующая граница
МО "Приморский муниципальный район"
-  200 - номер характерной точки по закону Архангельской области от 16.12.2019 № 259-13-ОЗ "Об описании границ территорий Приморского муниципального района Архангельской области и вновь образованных в его составе муниципальных образований"

Названия

МО "Город Архангельск" - наименование территории соседнего субъекта

Сельское поселение «Талажское»
Приморского муниципального района
Архангельской области

Совет депутатов второго созыва
Восемнадцатая внеочередная сессия

РЕШЕНИЕ

29 ноября 2022 г.

№ 111


**О даче согласия на изменение границ муниципального образования
сельского поселения «Талажское» Приморского муниципального района
Архангельской области**

В соответствии со статьей 12 Федерального закона от 06 октября 2003 года № 131-ФЗ «Об общих принципах организации местного самоуправления в Российской Федерации», статьей 20 Закона Архангельской области от 23 сентября 2009 № 65-5-ОЗ «Об административно-территориальном устройстве Архангельской области»

Совет депутатов **Р Е Ш А Е Т**:

Дать согласие на изменение границ муниципального образования сельского поселения «Талажское» Приморского муниципального района Архангельской области, утвержденных законом Архангельской области от 16 декабря 2019 № 209-13-ОЗ «Об описании границ территорий Приморского муниципального района Архангельской области и вновь образованных в его составе муниципальных образований» согласно приложению к настоящему решению.


Председатель Совета депутатов



Н. К. Рудкин

Приложение к решению
 Совета депутатов сельского поселения
 «Талажское»
 от 29 ноября 2022 года № 111

Карта-схема МО «Талажское», отображающая существующую
 границу и планируемую новую границу



Условные обозначения

Границы

- планируемая новая граница МО "Приворотский муниципальный район"
- существующая граница МО "Приворотский муниципальный район"

● 200

- номер характерной точки по закону Архангельской области от 16.12.2019 № 208-13-ОЗ "Об описании границ территории Приворотского муниципального района Архангельской области и являющихся образованных в его составе муниципальных образований"

Названия

МО "Город Архангельск" - наименование территории соседнего субъекта

Архангельская область
Приморский муниципальный район

Муниципальное образование «Островное»
Совет депутатов второго созыва
Внеочередная сессия

РЕШЕНИЕ

21 ноября 2022 года

№ 143

**О даче согласия на изменение границ
муниципального образования «Островное»
Приморского муниципального района Архангельской области**

В соответствии со статьей 12 Федерального закона от 6 октября 2003 года № 131-ФЗ «Об общих принципах организации местного самоуправления в Российской Федерации», статьей 20 Закона Архангельской области от 23 сентября 2009 № 65-5-ОЗ «Об административно-территориальном устройстве Архангельской области»

Совет депутатов Р Е Ш И Л:

Дать согласие на изменение границы муниципального образования «Островное» Приморского муниципального района Архангельской области, утвержденных законом Архангельской области от 16 декабря 2019 № 209-13-ОЗ «Об описании границ территорий Приморского муниципального района Архангельской области и вновь образованных в его составе муниципальных образований» согласно приложению к настоящему решению.

Председатель Совета депутатов



Е.П. Лебедева

Приложение к решению
 Совета депутатов
 муниципального образования
 «Островное»
 от 21.11.2022 № 143

Карта-схема территории МО «Островное», отображающая существующую границу и планируемую новую границу



Условные обозначения

Границы

- граница территории МО «Островное»
- граница территории МО «Островное»

237

Названия

Имя файла: 2022.11.21_143_карта-схема.docx

Архангельская область
Приморский муниципальный район
Муниципальное образование «Заостровское»
Муниципальный Совет пятого созыва
четырнадцатая внеочередная сессия

ПРОЕКТ РЕШЕНИЯ

29 ноября 2022 г.


№ 45

О даче согласия на изменение границ сельского поселения муниципального образования «Заостровское» Приморского муниципального района Архангельской области

В соответствии со статьей 12 Федерального закона от 06 октября 2003 года № 131-ФЗ «Об общих принципах организации местного самоуправления в Российской Федерации», статьей 20 Закона Архангельской области от 23 сентября 2009 № 65-5-ОЗ «Об административно-территориальном устройстве Архангельской области» муниципальный Совет **Р Е Ш А Е Т:**

1. Дать согласие на изменение границ муниципального образования сельского поселения «Заостровское» Приморского муниципального района Архангельской области, утвержденных законом Архангельской области от 16 декабря 2019 № 209-13-ОЗ «Об описании границ территорий Приморского муниципального района Архангельской области и вновь образованных в его составе муниципальных образований» согласно приложению к настоящему решению.


Председатель муниципального Совета



Т.А. Никитина

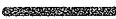

Приложение к решению
Муниципального Совета
муниципального образования
«Заостровское»
от 29.11.2022 года № 45

Карта-схема МО «Заостровское», отображающая существующую
границу и планируемую новую границу



Условные обозначения


Границы

-  - планируемая новая граница
МО "Приморский муниципальный район"
-  - существующая граница
МО "Приморский муниципальный район"
- 226 - номер характерной точки по закону Архангельской области
от 16.12.2019 № 209-13-ОЗ "Об описании границ территорий
Приморского муниципального района Архангельской области
и вновь образованных в его составе муниципальных образований"

Названия

МО "Город Архангельск" - наименование территории соседнего субъекта

Карта-схема МО "Приморский муниципальный район",
отображающая существующую границу
и планируемую новую границу



Условные обозначения

Границы

----- - планируемая новая граница
МО "Приморский муниципальный район"

————— - существующая граница
МО "Приморский муниципальный район"

○ 225 - номер характерной точки по закону Архангельской области
от 16.12.2019 № 209-13-ОЗ "Об описании границ территорий
Приморского муниципального района Архангельской области
и вновь образованных в его составе муниципальных образований"

Названия

МО "Город Архангельск" - наименование территории соседнего субъекта



АРХАНГЕЛЬСКАЯ ГОРОДСКАЯ ДУМА
Сорок четвёртая сессия двадцать седьмого созыва

Р Е Ш Е Н И Е


от 15 декабря 2022 г. № 621

**О выражении согласия на изменение границ городского округа
"Город Архангельск"**

В соответствии со статьёй 12 Федерального закона от 06.10.2003 № 131-ФЗ "Об общих принципах организации местного самоуправления в Российской Федерации" (с изменениями и дополнениями) Архангельская городская Дума **р е ш и л а**:

Выразить согласие на изменение границ муниципального образования "Город Архангельск", утверждённых областным законом от 14.03.2007 № 323-16-ОЗ "Об описании границ территории муниципального образования "Город Архангельск", согласно приложениям № 1 и № 2 к настоящему решению.

Председатель городской Думы


В.В. Сырова

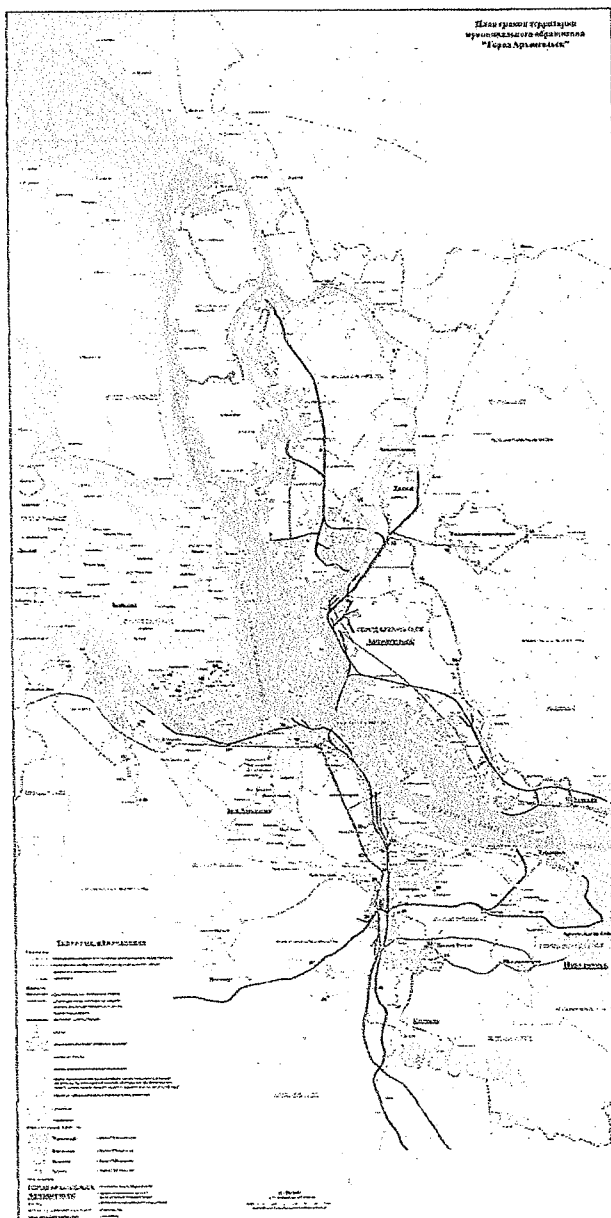
Глава городского округа
"Город Архангельск"


Д.А. Морев


Приложение № 1
к решению Архангельской
городской Думы
от 15.12.2022 № 621

Изменения в плане
границ территории муниципального образования "Город Архангельск",
утверждённых областным законом от 14.03.2007 № 323-16-ОЗ
"Об описании границ территории муниципального образования
"Город Архангельск"

Изложить план в следующей редакции:




Карта-схема городского округа "Город Архангельск",
отражающая существующую границу
и планируемую новую границу




МО "Приморский муниципальный район"

Условные обозначения

Границы

 - планируемая новая граница
МО "Город Архангельск"


 - существующая граница
МО "Город Архангельск"

○ 37 - номер характерной точки по закону Архангельской области
от 14 марта 2007 г. N 323-16-ОЗ "Об описании границ территории
муниципального образования "Город Архангельск"

Названия




МО "Приморский муниципальный район" - наименование территории соседнего субъекта

Карта-схема городского округа "Город Архангельск",
отражающая существующую границу
и планируемую новую границу



Условные обозначения


Границы

-  - планируемая новая граница
МО "Город Архангельск"
-  - существующая граница
МО "Город Архангельск"
-  36 - номер характерной точки по закону Архангельской области
от 14 марта 2007 г. N 323-16-ОЗ "Об описании границ территории
муниципального образования "Город Архангельск"

Названия




- МО "Приморский муниципальный район"* - наименование территории соседнего субъекта

Карта-схема городского округа "Город Архангельск",
отражающая существующую границу
и планируемую новую границу



Условные обозначения


Границы

-  - планируемая новая граница
МО "Город Архангельск"
-  - существующая граница
МО "Город Архангельск"
-  36 - номер характерной точки по закону Архангельской области
от 14 марта 2007 г. N 323-16-ОЗ "Об описании границ территории
муниципального образования "Город Архангельск"

Названия




- МО "Приморский муниципальный район"* - наименование территории соседнего субъекта

Карта-схема городского округа "Город Архангельск",
отражающая существующую границу
и планируемую новую границу



Условные обозначения


Границы

-  - планируемая новая граница
МО "Город Архангельск"
-  - существующая граница
МО "Город Архангельск"
-  36 - номер характерной точки по закону Архангельской области
от 14 марта 2007 г. N 323-16-ОЗ "Об описании границ территории
муниципального образования "Город Архангельск"

Названия



МО "Приморский муниципальный район" - наименование территории соседнего субъекта

Карта-схема городского округа "Город Архангельск",
отражающая существующую границу
и планируемую новую границу



Условные обозначения

Границы

-  - планируемая новая граница
МО "Город Архангельск"
-  - существующая граница
МО "Город Архангельск"
- 48 - номер характерной точки по закону Архангельской области
от 14 марта 2007 г. N 323-16-03 "Об описании границ территории
муниципального образования "Город Архангельск"

Названия




- МО "Приморский муниципальный район" - наименование территории соседнего субъекта

Карта-схема городского округа "Город Архангельск",
отражающая существующую границу
и планируемую новую границу



Условные обозначения

Границы

-  - планируемая новая граница
МО "Город Архангельск"
-  - существующая граница
МО "Город Архангельск"
-  - номер характерной точки по закону Архангельской области
от 14 марта 2007 г. N 323-16-ОЗ "Об описании границ территории
муниципального образования "Город Архангельск"

Названия

- МО "Приморский муниципальный район"* - наименование территории соседнего субъекта

Приложение № 2
к решению Архангельской
городской Думы
от 15.12.2022 № 621

Изменения в описании границ территории муниципального образования
"Город Архангельск", утверждённых областным законом
от 14.03.2007 № 323-16-ОЗ "Об описании границ территории
муниципального образования "Город Архангельск"

Абзац десятый описания границ территории муниципального образования "Город Архангельск" изложить в следующей редакции:

"От точки № 8 линия границы идет по ломаной линии в северном направлении по левому берегу протоки реки Кузнечихи вниз по течению на протяжении 160 м; по ломаной линии в северо-западном направлении от левого берега безымянной протоки реки Кузнечихи, огибая земельный участок, расположенный по улице Богового В.Г., дом № 26, по улице Береговой на протяжении 100 м; в западном направлении от улицы Береговой по ломаной линии в северо-восточном, северо-западном, юго-западном направлениях, огибая земельный участок, расположенный по адресу: деревня Повракульская Приморского района, улица Центральная, дом № 9, до улицы Богового В.Г. на протяжении 230 м; по ломаной линии в северо-западном направлении по границам отводов земельных участков, расположенных по улице Богового В.Г., дома № 31, 32, 33, 34, 35, на протяжении 230 м; по полосе отвода автомобильной дороги через деревню Повракульскую до улицы Нижней Повракульской 4-й линии; в юго-восточном направлении по улице Нижней Повракульской 4-я линии до середины протоки реки Кузнечихи западнее острова Большая Кошка на протяжении 600 м; в юго-западном, южном, юго-восточном направлениях по руслу протоки реки Кузнечихи вверх по течению до середины русла реки Кузнечихи на протяжении 1,9 км; в юго-западном направлении по руслу реки Кузнечихи вверх по течению до моста через реку Кузнечиху железнодорожной ветки Архангельск - порт Экономия на протяжении 400 м; в восточном, юго-восточном, южном направлениях по северной границе полосы отвода железнодорожной ветки Архангельск - порт Экономия на протяжении 900 м; в северо-восточном направлении по западной границе полосы отвода железной дороги к поселку Талаги Приморского района, пересекая реку Юрас и автомобильную дорогу к поселку Талаги Приморского района, на протяжении 700 м; в юго-восточном направлении по северной границе полосы отвода автомобильной дороги к аэропорту "Архангельск" до примыкания проселочной дороги к складу горюче-смазочных материалов акционерного общества "Аэропорт Архангельск" (далее - склад ГСМ АО "Аэропорт Архангельск") на протяжении 2,2 км; в северном, северо-восточном, северном направлениях по западной границе полосы отвода проселочной дороги к складу ГСМ АО "Аэропорт Архангельск", по западной границе землепользования склада ГСМ АО "Аэропорт Архангельск" по смежеству с землями сельскохозяйственного

назначения ГБПОУ АО "Архангельский государственный многопрофильный колледж" до южной границы квартала № 113 Усть-Двинского лесничества Архангельского лесхоза на протяжении 1,5 км до точки № 9. Точка № 9 расположена на южной границе квартала № 113 Усть-Двинского лесничества Архангельского лесхоза и является крайней северо-западной точкой границы землепользования склада ГСМ АО "Аэропорт Архангельск";

абзац двадцать второй описания границ территории муниципального образования "Город Архангельск" изложить в следующей редакции:

"От точки № 20 линия границы идет по ломаной линии в юго-западном, северо-западном направлениях по оси ручья вверх по течению на протяжении 440 м; в северо-западном направлении по улице Горной на протяжении 480 м; в западном направлении вдоль правого берега реки Исакогорки на протяжении 1,1 км по ломаной линии в юго-западном направлении по восточной границе отводов землепользований, расположенных по улице Тяговой, дома № 2, 4, 6, до южной границы полосы отвода автомобильной дороги местного значения деревни Исакогорки Приморского района; по ломаной линии в северо-восточном направлении по южной границе полосы отвода автомобильной дороги местного значения деревни Исакогорки Приморского района на протяжении 80 м; в юго-восточном, юго-западном, северо-западном направлениях, огибая границу землепользования жилого дома по улице Тяговой, дом № 1; по ломаной линии в юго-западном направлении по границе землепользования жилого дома № 2 деревни Исакогорки Приморского района; в юго-восточном, юго-западном направлениях по восточной границе отводов земельных участков жилых домов № 3, 9, 11 по улице Тяговой; в западном направлении по южной границе отводов земельных участков жилых домов № 11, 17, 19 по улице Тяговой на протяжении 190 м; в южном направлении по западной границе отводов земельных участков жилых домов № 87, 91, 90, 89, 88 по улице Тяговой на протяжении 360 м; в юго-восточном направлении по восточной границе жилой застройки по улице Тяговой, по западной границе землепользования ООО "Пансионат для пожилых людей и инвалидов "Забота", по землям сельскохозяйственного назначения АОЗТ "Организатор" на протяжении 780 м до точки № 21. Точка № 21 расположена на оси ручья в 30 м от его истока в 430 м северо-западнее кладбища "Исакогорское" города Архангельска";

абзац тридцать второй описания границ территории муниципального образования "Город Архангельск" изложить в следующей редакции:

"От точки № 30 линия границы идет по ломаной линии в северо-восточном направлении по акватории озера Лукино, огибая с юга остров, на протяжении 1,1 км до улицы Вычегодской; в юго-восточном направлении по улице Вычегодской от деревни Семеново Приморского района на протяжении 160 м; в северо-восточном направлении на протяжении 90 м, в юго-восточном направлении на протяжении 110 м, по границам отводов земельных участков жилых домов до западной границы озера; в северо-восточном направлении по акватории озера на протяжении 240 м; в юго-восточном, северо-восточном, северо-западном направлениях, огибая участок земель сельскохозяйственного

использования, по улице 263-й Сивашской дивизии севернее МБУДО "Исакогорский детско-юношеский центр", расположенный по ул. Вычегодской, дом 19, корпус 2, на протяжении 420 м; в северо-восточном направлении по северному берегу озера, расположенного на юге деревни Семеново Приморского района, на протяжении 280 м; в северо-западном, северном, западном, северо-восточном направлениях по границе отвода земельного участка, переданного из земель Приморского муниципального района в состав земель города Архангельска, на протяжении 700 м; в северо-западном, северном направлениях, огибая с юга земельный участок ГСК "Речник" и земельный участок очистных сооружений муниципального унитарного предприятия "Водоканал" (далее - МУП "Водоканал"), расположенный по улице Караванной, дом № 40, по западной границе участка очистных сооружений МУП "Водоканал", до левого берега реки Исакогорки на протяжении 300 м; в северо-западном направлении по левому берегу реки Исакогорки на протяжении 660 м; в юго-западном направлении вдоль земельного участка производственной базы, расположенной по улице Доковской, дом 6, корпус 1, выходя на улицу Доковскую, на протяжении 100 м; в юго-восточном направлении по улице Доковской на протяжении 70 м; в юго-западном направлении по полосе отвода проезда к зданию администрации муниципального образования "Лисестровское" Приморского района, расположенного по адресу: Приморский район, деревня Окулово, дом 1, от улицы Доковской на протяжении 100 м; в северо-западном, северо-восточном, северо-западном, юго-западном, северо-западном, северо-восточном направлениях по границе землепользований жилых домов № 1, 2, 3, 4, 5 по улице Доковской; в северо-западном направлении по южной границе отвода улицы Доковской на протяжении 280 м; в юго-западном, северо-западном направлениях по границе отводов существующих землепользований с южной стороны улицы Доковской, по границе земельных участков Доковского промузла, на протяжении 850 м до точки № 31. Точка № 31 расположена на южной границе полосы отвода железнодорожного тупика";

абзац сорок девятый описания границ территории муниципального образования "Город Архангельск" изложить в следующей редакции:

"От точки № 47 линия границы идет по ломаной линии в северо-западном направлении на протяжении 310 м; по ломаной линии в юго-восточном направлении на протяжении 140 м; по прямой линии в северо-восточном направлении на протяжении 130 м; по прямой линии в юго-восточном направлении на протяжении 70 м; по ломаной линии в северо-восточном направлении на протяжении 70 м; в юго-восточном направлении южнее улицы Пионерской на протяжении 120 м, по границе землепользования МБОУ СШ № 70 города Архангельска до точки № 48. Точка № 48 расположена южнее улицы Пионерской на границе землепользования МБОУ СШ № 70 города Архангельска и деревни Курган Приморского района".



АРХАНГЕЛЬСКОЕ ОБЛАСТНОЕ СОБРАНИЕ ДЕПУТАТОВ
седьмого созыва

АППАРАТ

ПРАВОВОЕ УПРАВЛЕНИЕ

В.И. Ленина пл., 1, г. Архангельск, 163000, тел.: (8182) 21-56-95, факс: (8182) 20-03-43, e-mail: duma@aosd.ru, <http://www.aosd.ru>

от _____ № _____
на № пз7/950 от 20.04.2023

Заключение на проект областного закона № пз7/950
«Об изменении границ Приморского района и о внесении изменений
в областной закон «Об описании границ территорий Приморского
муниципального района Архангельской области и вновь образованных
в его составе муниципальных образований»

Правовое управление, осуществив правовую экспертизу проекта областного закона № пз7/950 «Об изменении границ Приморского района и о внесении изменений в областной закон «Об описании границ территорий Приморского муниципального района Архангельской области и вновь образованных в его составе муниципальных образований» (далее – Проект), внесенного администрацией муниципального образования «Приморский муниципальный район», полагает необходимым сообщить следующее.

1. Проектом предлагается изменить границы Приморского района в соответствии с изменением границ Приморского муниципального района Архангельской области, внести изменения в областной закон от 16 декабря 2019 года № 209-13-ОЗ «Об изменении границ Приморского района и о внесении изменений в областной закон «Об описании границ территорий Приморского муниципального района Архангельской области и вновь образованных в его составе муниципальных образований» (далее - областной закон от 16 декабря 2019 года № 209-13-ОЗ):

- утвердить планы границ территории Приморского муниципального района Архангельской области, территорий сельских поселений «Заостровское», «Лисестровское», «Островное», «Талажское» Приморского муниципального района Архангельской области (приложения № 1 – 5 областного закона от 16 декабря 2019 года № 209-13-ОЗ);

- уточнить описание границ территорий Приморского муниципального района Архангельской области и вновь образованных в его составе муниципальных образований (приложение № 12 к областному закону от 16 декабря 2019 года № 209-13-ОЗ).

Изменение границы предусматривается между муниципальным образованием «Приморский муниципальный район» и городским округом «Город Архангельск».

2. Согласно части 2 статьи 10 Федерального закона от 6 октября 2003 года № 131-ФЗ «Об общих принципах организации местного самоуправления в Российской Федерации» (далее – Федеральный закон от 6 октября 2003 года № 131-ФЗ) границы территорий муниципальных образований устанавливаются и изменяются законами субъектов Российской Федерации в соответствии с требованиями, предусмотренными статьями 11 – 13 Федерального закона от 6 октября 2003 года № 131-ФЗ.

В силу положений части 1 статьи 12 Федерального закона от 6 октября 2003 года № 131-ФЗ изменение границ муниципального образования осуществляется законом субъекта Российской Федерации, в том числе по инициативе органов местного самоуправления. Инициатива органов местного самоуправления об изменении границ муниципального образования оформляется решениями органов местного самоуправления.

Частями 2.1, 2.2 статьи 12 Федерального закона от 6 октября 2003 года № 131-ФЗ предусматривается, что изменение границ осуществляется с согласия населения, выраженного представительными органами соответствующих поселений, муниципальных и городских округов, а также с учетом мнения населения муниципальных районов, выраженного представительными органами соответствующих муниципальных районов.

В соответствии со статьей 19 областного закона от 23 сентября 2009 года № 65-5-ОЗ «Об административно-территориальном устройстве Архангельской области» (далее – областной закон от 23 сентября 2009 года № 65-5-ОЗ) правом инициировать внесение в Архангельское областное Собрание депутатов предложения об изменении административно-территориального устройства Архангельской области обладают Губернатор Архангельской области, местные администрации муниципальных образований Архангельской области и представительные органы муниципальных образований Архангельской области.

Изменение границ административно-территориальных единиц Архангельской области является одной из форм изменения административно-территориального устройства Архангельской области (подпункт 6 пункта 1 статьи 23 областного закона от 23 сентября 2009 года № 65-5-ОЗ).

Согласно статье 32 областного закона от 23 сентября 2009 года № 65-5-ОЗ изменение границ городов областного значения и районов осуществляется в случае изменения границ соответствующих муниципальных округов, городских округов и муниципальных районов Архангельской области. Границы городов областного значения и районов следуют судьбе границ соответствующих муниципальных округов, городских округов и муниципальных районов Архангельской области.

Изменение границ городов областного значения и районов осуществляется областным законом о внесении изменений и дополнений в областные законы об описании границ территорий соответствующих муниципальных образований Архангельской области.

3. Проект и представленные сопроводительные документы к Проекту отвечают формальным требованиям, предусмотренным статьей 12 областного закона от 19 сентября 2001 года № 62-8-ОЗ «О порядке разработки, принятия и вступления в силу законов Архангельской области», пунктами 3 и 4 статьи 22 областного закона от 23 сентября 2009 года № 65-5-ОЗ.

Проект внесен с учетом заключения Губернатора Архангельской области А.В. Цыбульского от 21 марта 2023 года № 02-15/64, в соответствии с которым поддержана концепция Проекта.

Вместе с тем Проект и представленные сопроводительные документы к Проекту нуждаются в редакционной доработке:

- карты (схемы) и их копии должны отображать условные обозначения (например, границы и наименования административного центра и сопредельных административно-территориальных единиц, населенные пункты, лесные кварталы, дороги, мосты, аэропорты и др.), опорные точки;

- карты (схемы) и их копии, прилагаемые к Проекту, должны быть оформлены в масштабе, обеспечивающем читаемость местоположения границ, подписаны инициатором внесения Проекта;

- документы, представленные на бумажном носителе, необходимо соответственно перечню представить и на электронном носителе;

- планы границ территорий Приморского муниципального района Архангельской области в новой редакции, территорий сельских поселений «Заостровское», «Лисестровское», «Островное», «Талажское» Приморского муниципального района Архангельской области в новых редакциях (приложения № 1, 2, 3, 4, 5 областного закона от 16 декабря 2019 года № 209-13-ОЗ в редакции Проекта) предлагаем оформить с указанием на приложение к Проекту и указанием на приложения № 1, 2, 3, 4, 5 областного закона от 14 марта 2007 года № 323-16-ОЗ).

4. Информлируем, что на рассмотрение Архангельского областного Собрания депутатов также внесен проект областного закона № пз7/951 «Об изменении границ города областного значения Архангельск и о внесении изменений в областной закон «Об описании границ территории муниципального образования «Город Архангельск».

19 апреля 2023 года на 43 сессии Архангельского областного Собрания депутатов принят областной закон «О преобразовании сельских поселений Приморского муниципального района Архангельской области путем их объединения и наделения вновь образованного муниципального образования статусом Приморского муниципального округа Архангельской области», в соответствии с которым:

«Днем создания Приморского муниципального округа является день вступления в силу областного закона.

Приморский муниципальный район Архангельской области и входящие в его состав сельские поселения Архангельской области утрачивают статус муниципальных образований со дня вступления в силу областного закона.

Границы Приморского муниципального округа совпадают с границами Приморского муниципального района Архангельской области


и охватывают по площади территорию Приморского муниципального района Архангельской области.».

Дополнительно сообщаем, что в силу положений части 1 статьи 12 Федерального закона от 6 октября 2003 года № 131-ФЗ закон субъекта Российской Федерации об изменении границ муниципального образования не должен вступать в силу в период избирательной кампании по выборам органа местного самоуправления данного муниципального образования, в период кампании местного референдума.

При проведении антикоррупционной экспертизы Проекта коррупциогенных факторов не выявлено.

Правовое управление аппарата Архангельского областного Собрания депутатов полагает возможным рассмотрение Проекта с учетом настоящего заключения.

Заместитель начальника
правового управления-
начальник отдела по обеспечению
законодательной деятельности



М.В. Ручин



**АРХАНГЕЛЬСКОЕ ОБЛАСТНОЕ СОБРАНИЕ ДЕПУТАТОВ
седьмого созыва**

АППАРАТ

ПРАВОВОЕ УПРАВЛЕНИЕ

В.И. Ленина пл., 1, г. Архангельск, 163000, тел.: (8182) 21-56-95, факс: (8182) 20-03-43, e-mail: duma@aosd.ru, <http://www.aosd.ru>

от 02.05.2023 № _____
на № пз7/950 от 20.04.2023

**Редакционное заключение
на проект областного закона № пз7/950
«Об изменении границ Приморского района и о внесении изменений
в областной закон «Об описании границ территорий Приморского
муниципального района Архангельской области и вновь образованных
в его составе муниципальных образований»**

Отдел лингвистической экспертизы правового управления аппарата Архангельского областного Собрания депутатов на основании пункта 3 статьи 13 областного закона от 19 сентября 2001 года № 62-8-ОЗ «О порядке разработки, принятия и вступления в силу законов Архангельской области» осуществил редакционную экспертизу проекта областного закона № пз7/950 «Об изменении границ Приморского района и о внесении изменений в областной закон «Об описании границ территорий Приморского муниципального района Архангельской области и вновь образованных в его составе муниципальных образований» (далее – Проект) и сообщает, что к Проекту имеются замечания и предложения.

1. Изменения, предлагаемые пунктом 6 статьи 2 Проекта, должны соответствовать (в том числе грамматически, стилистически, терминологически) содержанию приложения № 12 к областному закону от 16 декабря 2019 года № 209-13-ОЗ «Об описании границ территорий Приморского муниципального района Архангельской области и вновь образованных в его составе муниципальных образований» (далее – Закон).

Следует привести к единообразию с действующей редакцией Закона описание участков линии границы в части написания адресов, обозначения прямой или ломаной линии границы.

В пункт 5 приложения № 12 Закона вносятся два изменения, в связи с чем абзац первый подпункта 2 пункта 6 статьи 2 Проекта предлагается изложить в редакции:

«2) в пункте 5:».

Архангельское областное
Собрание депутатов
« 02 05 2023 г.
Зк. № 01-02/565 21.

В случае принятия данного предложения абзацы второй и третий подпункта 2 пункта 6 статьи 2 Проекта должны начинаться соответственно со слов «в абзаце двадцать первом слова ...» и «в абзаце сорок четвертом слова ...».

2. В отношении приложений № 1 – 5 к Проекту рекомендуется обратить внимание на следующее:

1) каждое из указанных приложений представляет собой новую редакцию соответствующего приложения к Закону, следовательно, должно содержать не только обозначение соответствующего приложения к Проекту, но и указание на соответствующее приложение к Закону.

Так, обозначение приложения № 1 к Проекту предлагается оформить следующим образом:

Приложение № 1
к областному закону
от 2023 года
№

«Приложение № 1
к областному закону
от 16 декабря 2019 года
№ 209-13-ОЗ

Соответствующие изменения необходимо внести также в приложения № 2 – 5 к Проекту;

2) на всех планах границ территорий требуется уточнение условных обозначений;

3) в планы границ территорий следует внести корректировку в отношении наименований объектов, прочитав которые не представляется возможным, в том числе в случаях, когда линия границы пересекает часть наименования.

3. К Проекту имеются замечания пунктуационного характера, а также предложения, направленные на совершенствование его технического оформления.

Начальник отдела
лингвистической экспертизы



И.В. Киршина